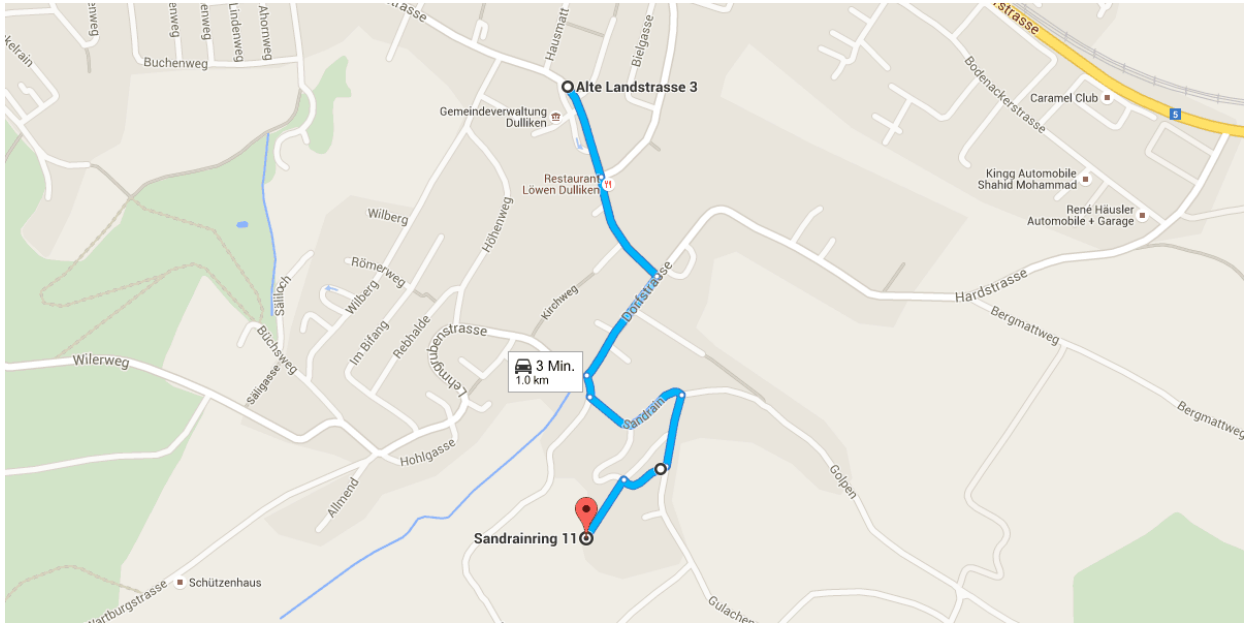




Mit dem Auto 1,0 km, 3 Min.

Route von Alte Landstrasse 3 nach Sandrainring 11



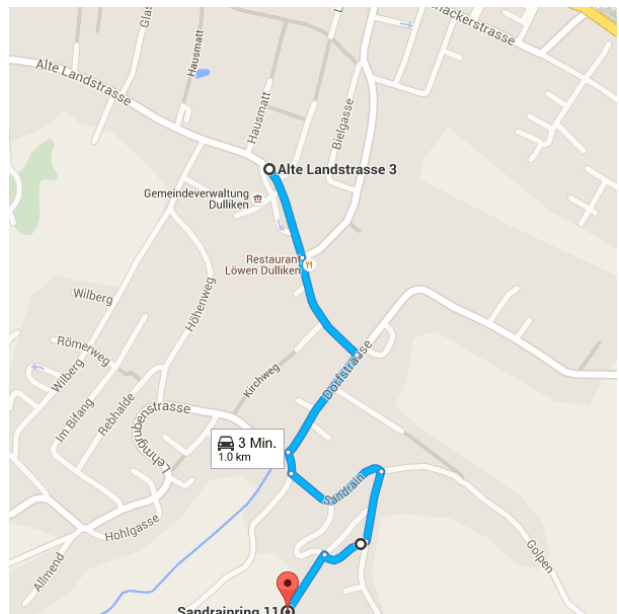
○ Alte Landstrasse 3

4657 Dulliken

Bahnhofstrasse und Dorfstrasse bis Engelbergstrasse nehmen

550 m / 56 Sek.

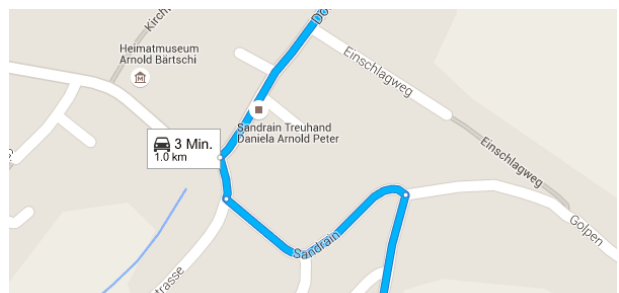
- ↑ 1. Auf Alte Landstrasse nach Südosten Richtung Langackerstrasse starten
150 m
- ↑ 2. Weiter auf Bahnhofstrasse
190 m
- ↪ 3. Rechts abbiegen auf Dorfstrasse
190 m







Sandrain und Gulachen bis Sandrainring folgen

500 m / 2 Min.

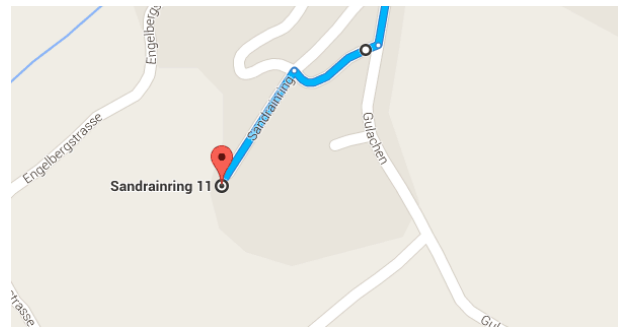
- ↵ 4. Links abbiegen auf Engelbergstrasse
34 m



5.  Links abbiegen auf **Sandrain**
180 m
6.  Rechts abbiegen auf **Gulachen**
120 m
7.  Rechts abbiegen auf **Sandrainring**
79 m
8.  Nach links abbiegen, um auf **Sandrainring** zu bleiben
100 m

Sandrainring 11

4657 Dulliken



Die Route dient nur zu Planungszwecken. Es ist möglich, dass die Verkehrsverhältnisse aufgrund von Baustellen, Verkehr, Wetter oder anderen Ereignissen von den in der Karte dargestellten Suchergebnissen abweichen können. Sie sollten daher Ihre Route entsprechend planen. Sie müssen alle Zeichen oder Hinweise bezüglich Ihrer Route beachten.